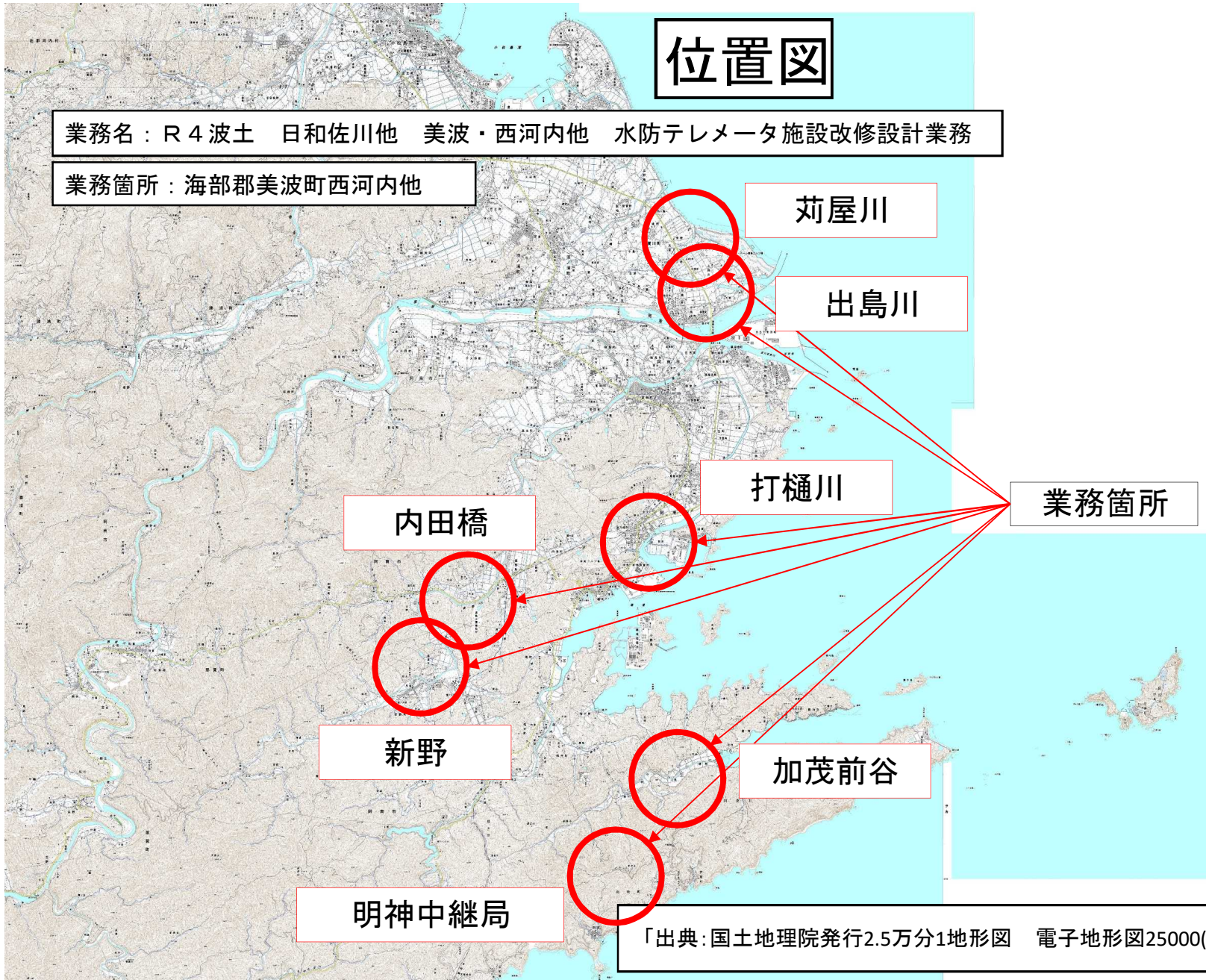


位置図

業務名：R4波土 日和佐川他 美波・西河内他 水防テレメータ施設改修設計業務

業務箇所：海部郡美波町西河内他

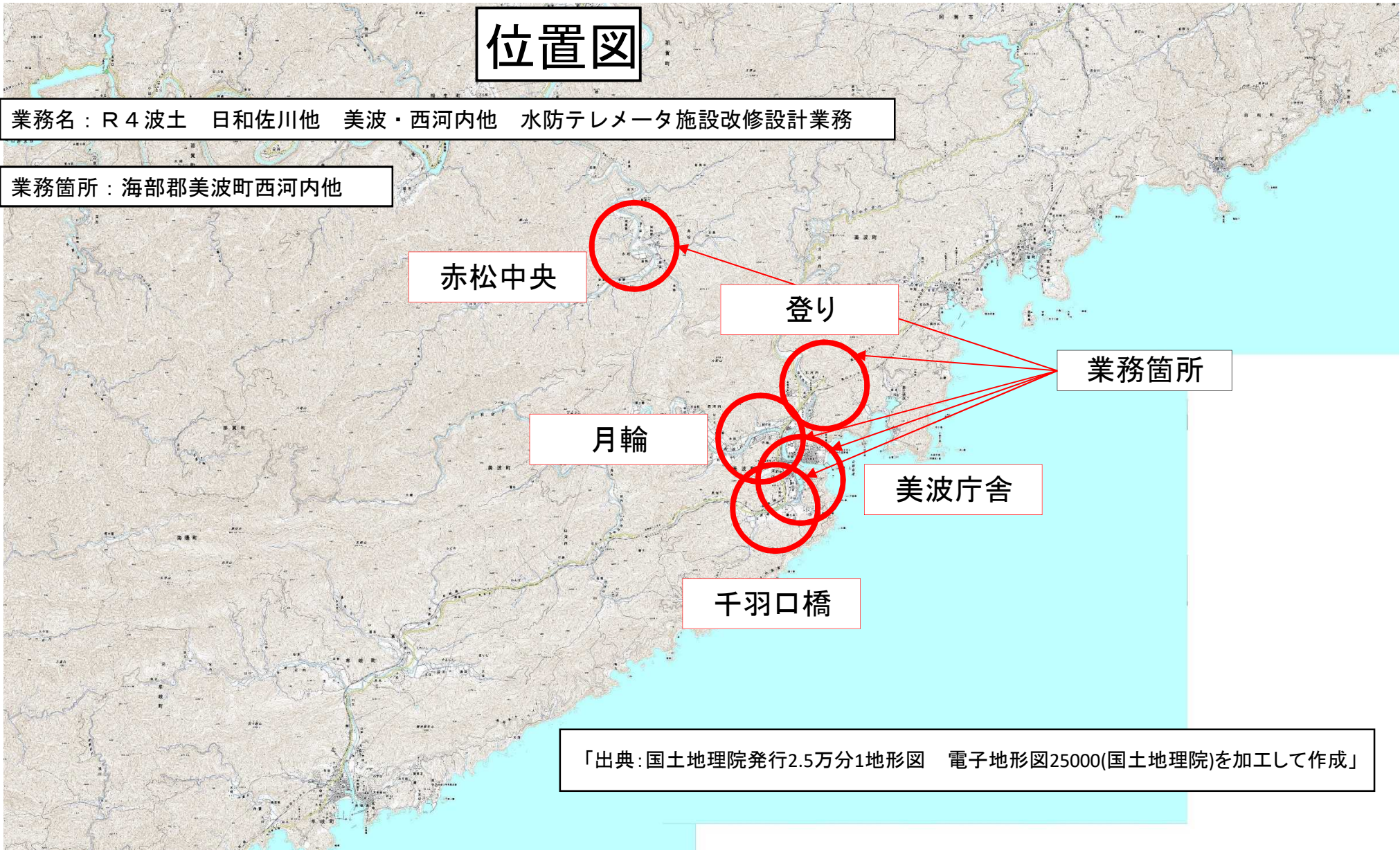


「出典：国土地理院発行2.5万分1地形図 電子地形図25000(国土地理院)を加工して作成」

位置図

業務名：R4波土 日和佐川他 美波・西河内他 水防テレメータ施設改修設計業務

業務箇所：海部郡美波町西河内他

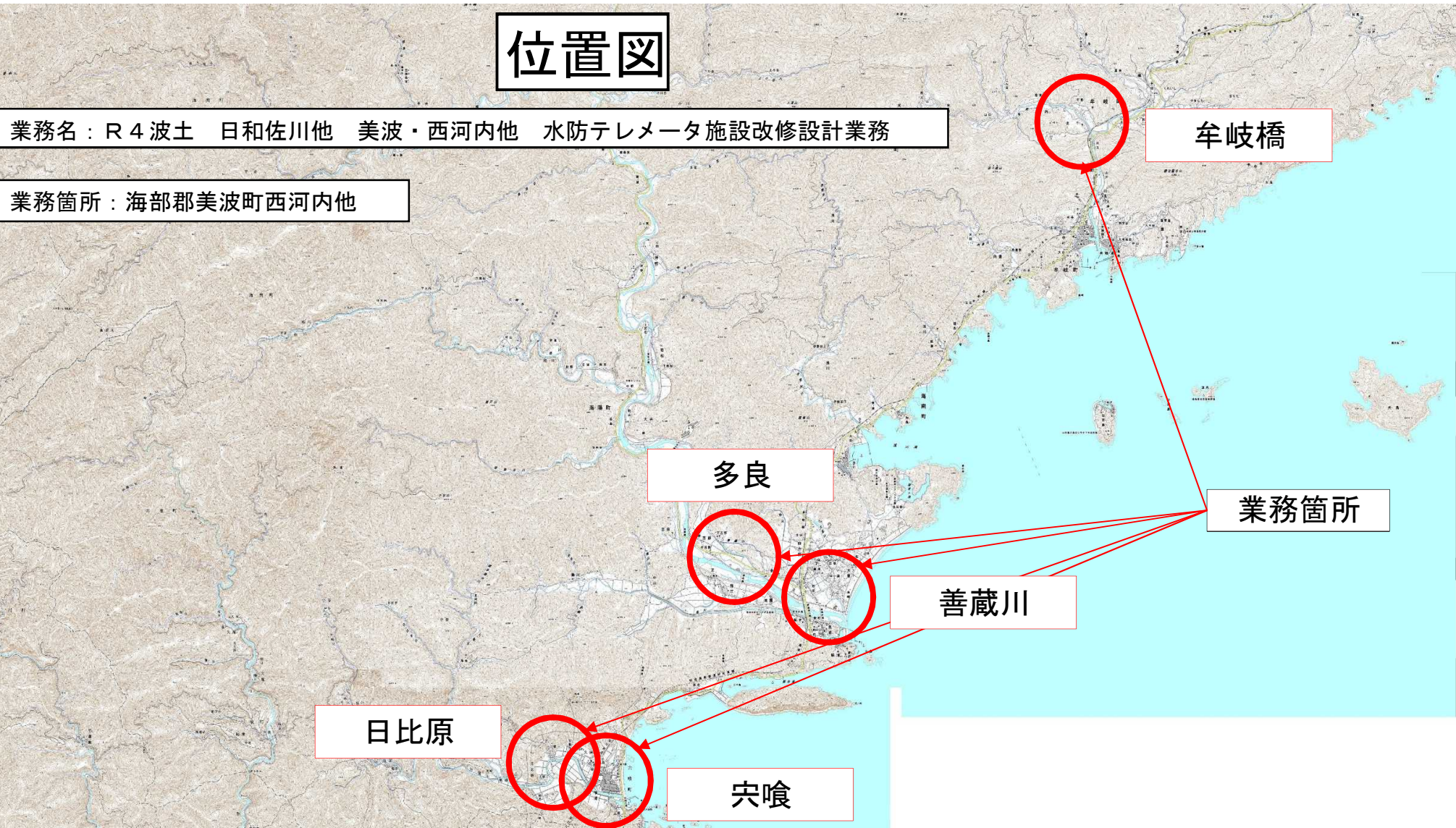


「出典：国土地理院発行2.5万分1地形図 電子地形図25000(国土地理院)を加工して作成」

位置図

業務名：R4波土 日和佐川他 美波・西河内他 水防テレメータ施設改修設計業務

業務箇所：海部郡美波町西河内他



「出典：国土地理院発行2.5万分1地形図 電子地形図25000(国土地理院)を加工して作成」

位置図

業務名：R4波土 日和佐川他 美波・西河内他 水防テレメータ施設改修設計業務

業務箇所：海部郡美波町西河内他

上那賀中継局

業務箇所

「出典：国土地理院発行2.5万分1地形図 電子地形図25000(国土地理院)を加工して作成」